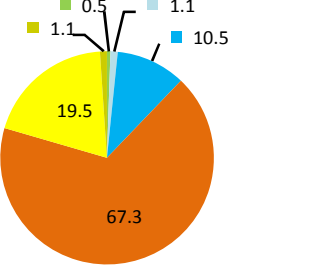


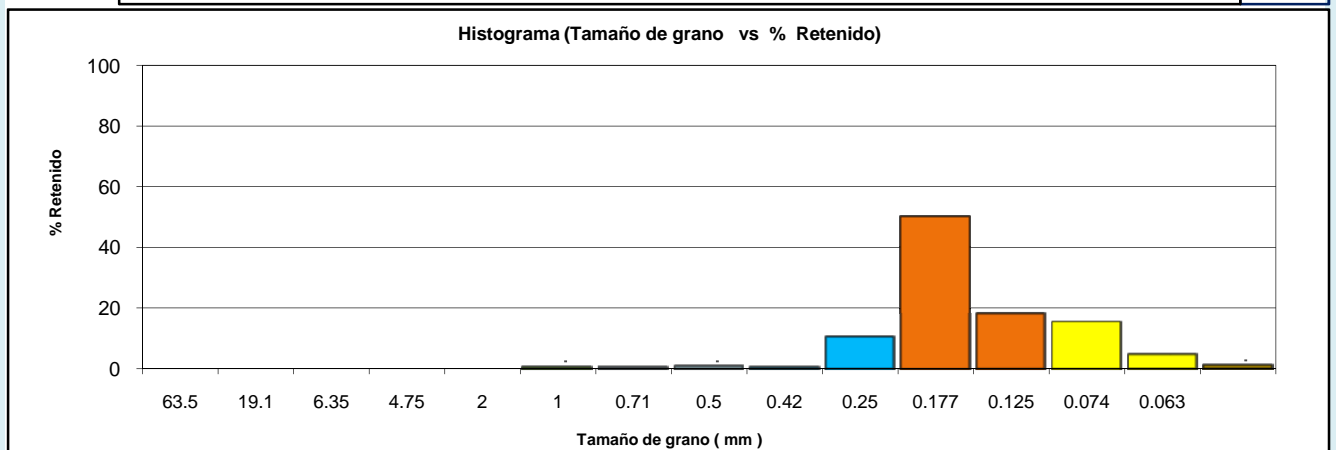
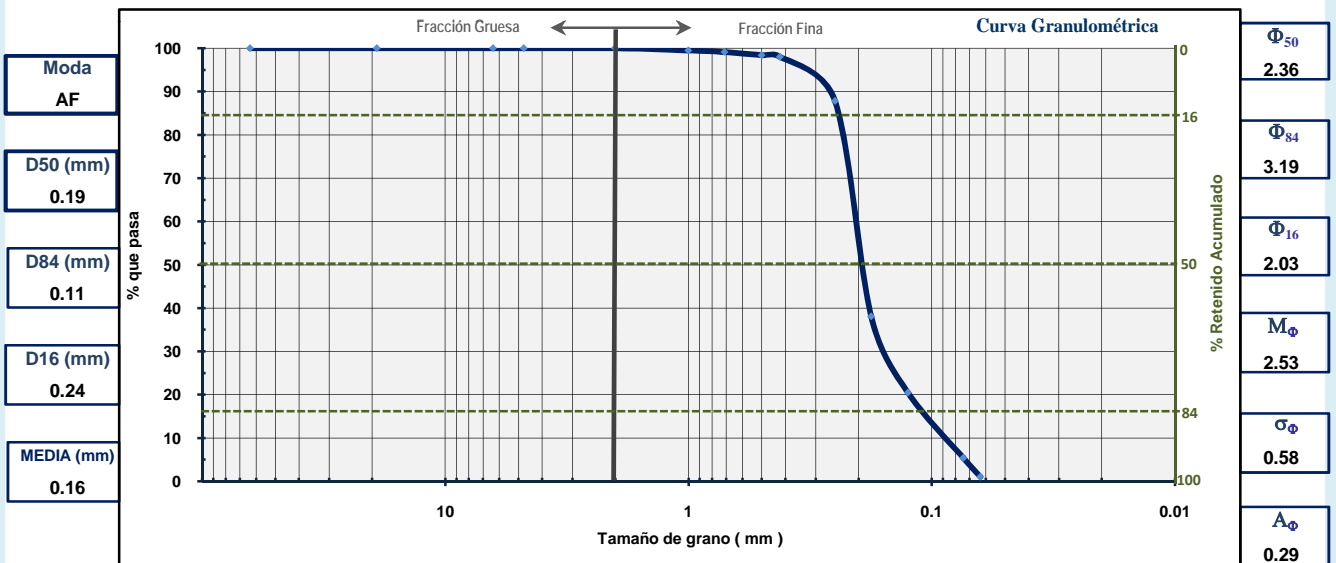
 GOBIERNO DE ESPAÑA MINISTERIO DE MEDIO AMBIENTE Y MEDIO RURAL Y MARINO <small>SECRETARÍA GENERAL DEL MAR</small> <small>DIRECCIÓN GENERAL DE SOSTENIBILIDAD DE LA COSTA Y DEL MAR</small>		UTE:  Intecsa-Inarsa  GEOMYSA <small>Geofísica Mar y Tierra</small> <small>www.geomysa.es</small>		Laboratorio  GEOMYSA <small>Geofísica Mar y Tierra</small> <small>www.geomysa.es</small>	
Proyecto:	Estudio Ecocartográfico del Litoral de las Islas de Menorca, Ibiza y Formentera. Ref.- 28-4811	Ref. muestra:	IF-130	Profundidad (m):	6.00
Isla(s):	Ibiza-Formentera	Sistema de Referencia:		ED50	X= 346012
		Proyección:		UTM (Huso 31)	Y= 4308962
		Fecha:	2009	Peso inicial (gr):	100.00

ANÁLISIS FÍSICO-QUÍMICOS

Materia Orgánica (%)	REDOX (mV)	Metales Pesados (mg/kg)				
2.6	-40	Cadmio	Cobre	Mercurio	Plomo	Vanadio
		0.13	2.3	<0.25	2.4	90

ANÁLISIS GRANULOMÉTRICOS

Proporción de materiales en la muestra (%).		Tamiz	Diámetro de grano	Peso retenido (Acumulado)	% retenido	% retenido (Acumulado)	% que pasa	
			(mm)	(gr)				
		2.5"	63.5	0.00	0.00	0.00	100.00	Fracción gruesa
		3/4"	19.1	0.00	0.00	0.00	100.00	
		1/4"	6.35	0.00	0.00	0.00	100.00	
		Nº 4	4.75	0.00	0.00	0.00	100.00	
		Nº10	2	0.00	0.00	0.00	100.00	
		Nº18	1	0.50	0.50	0.50	99.50	Fracción fina
		Nº25	0.71	0.86	0.36	0.86	99.14	
		Nº35	0.5	1.62	0.76	1.62	98.38	
		Nº40	0.42	1.98	0.36	1.98	98.02	
		Nº60	0.25	12.14	10.16	12.14	87.86	
		Nº80	0.177	61.90	49.76	61.90	38.10	
		Nº120	0.125	79.48	17.58	79.48	20.52	
		Nº200	0.074	94.56	15.08	94.56	5.44	
		Nº230	0.063	98.93	4.37	98.93	1.07	
			< 0.063	100.00	1.07	100.00		



Bolos (B)	Arena muy gruesa (AMG)	Arena media (AM)	Arena muy fina (AMF)
Gravas (G)	Arena gruesa (AG)	Arena fina (AF)	Limo/Arcilla (F)